
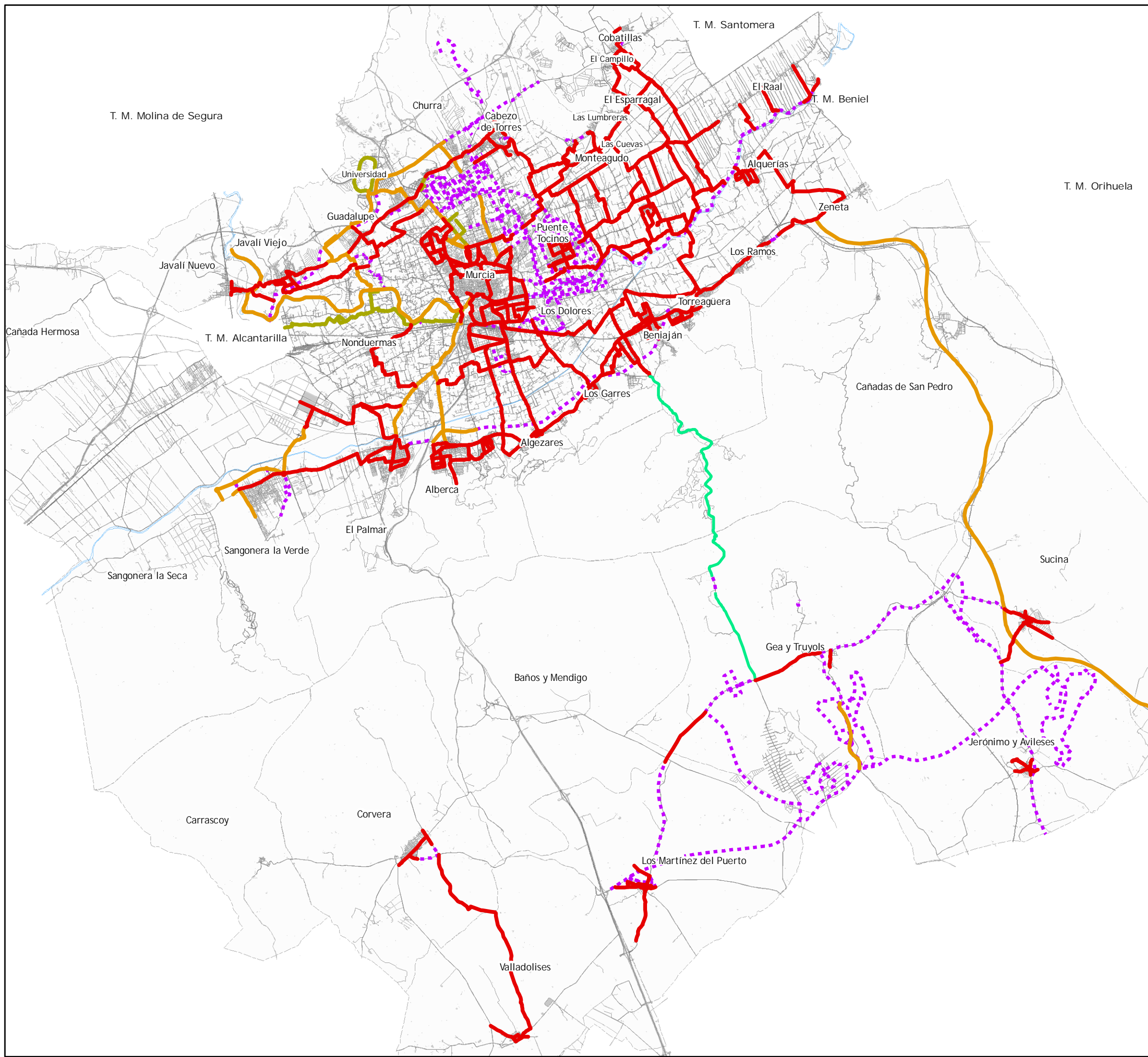


ANEJO CARTOGRÁFICO






FASE II



PLAN DIRECTOR PARA EL USO DE LA BICICLETA EN MURCIA



Leyenda

-  Ejes propuestos
-  Ejes ejecutados durante el PDB
-  Ejes existentes
-  Ejes planificados
-  Eje de conexión

2



Ejes propuestos general

Escalas:
 1:115.000
 Numérica

0 2 4 Km
 Gráfica

Fecha:
 Febrero 2010

Nº Plano:
 0

Ciente:


Empresa consultora:
