

Carrascas de Carrascoy

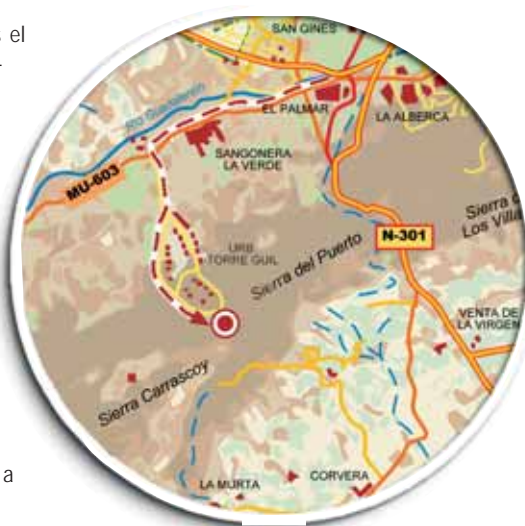
La antigua habitante de nuestros bosques

La Carrasca (*Quercus rotundifolia*) es el árbol más representativo de la vegetación mediterránea. Presenta una copa redondeada de hoja perenne y una corteza gruesa y rugosa.

Antaño ocupaba gran parte del territorio murciano aunque en la actualidad solamente cubre un 1% de la superficie de la región. Es una especie adaptada a nuestro clima puesto que presenta una fina capa de cera sobre sus hojas que impiden la evaporación del agua, lo que las hace más resistentes a las sequías. Además protegen el suelo de las fuertes lluvias gracias a la disposición que presentan sus ramas.

Las mejores poblaciones de Carrasca de todo el municipio de Murcia se encuentran en la Sierra de Carrascoy y El Puerto, concretamente en las cumbres de Carrascoy, en el paraje de La Pinada y en la finca municipal del Majal Blanco.

Localización y Accesos



En este último lugar se encuentra el paraje conocido como "Las Carrascas". Es la zona que aconsejamos visitar para conocer a este árbol, tanto por el buen estado de conservación de las carrascas que aquí habitan como por el fácil acceso. Por este paraje circula el Pequeño Recorrido (PR-1) conocido como Camino de los Arejos.

Se accede por la antigua carretera de Murcia a Mazarrón. Una vez pasada Sangonera la Verde debemos tomar la carretera que conduce a la urbanización de Torre Guil. Continuando por ella nos encontramos a mano derecha el inicio del PR-1 que transcurre por una pista forestal.

Signos Convencionales

	Poblaciones		Ctras. Nacionales
	Límite Municipal		Ctras. Regionales
	Ríos		Ctras. Secundarias
	Ramblas		Caminos
	Línea Férrea		Acceso Recomendado
	Autovías		Inicio Recorrido



El paseo propuesto, de unos tres kilómetros, nos llevará desde el inicio del PR-1 (A) hasta la Casa de los Arejos (B). Los puntos más interesantes del recorrido son:



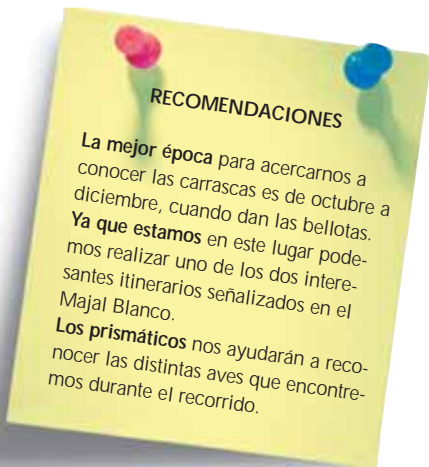
1 Paraje de Las Carrascas. Tenemos aquí un ejemplo de lo que antiguamente fueron los bosques de la región. La población de carrascas es bastante densa. Entre ellas podremos ver algún ejemplar relicto de alcornoque, los últimos que quedan en la Región.

2 Formación mixta. En esta zona la carrasca se combina con el Pino carrasco. Observaremos que las carrascas están rejuvenecidas; es debido a las distintas talas que se han llevado a cabo para la obtención de carbón.

3 Casa de los Arejos. Es un paraje abierto con una casa derruida y, junto a ella, campos de cultivos abandonados. El caño que vemos conducía el agua desde una mina hasta una balsa para regar un pequeño huerto.

Duración aproximada: 1,5 horas

Dificultad: Baja



El paisaje que predomina en la zona es de tipo forestal. La Sierra de Carrascoy estuvo poblada, prácticamente en su totalidad, por carrascas. De ahí que haya personas que opinen que el nombre "Carrascoy" hace referencia a la gran cantidad de ejemplares con los que, antaño, contó la sierra.

Junto con otras plantas autóctonas, las carrascas fueron taladas para su aprovechamiento como leña, madera y carbón.

Actualmente en la sierra predomina el pinar de Pino carrasco fruto de las repoblaciones llevadas a cabo.

Entre el paisaje forestal se intercalan, con frecuencia, los cultivos de secano lo que prueba la presencia del ser humano en la sierra.

En general, este lugar presenta un importante interés científico y didáctico. Sus suelos poseen características heredadas de antiguos procesos ocurridos en condiciones climáticas diferentes a las actuales; no es menor su interés geológico, debido a la gran variedad de rocas y fósiles que podemos encontrar.

Desde el punto de vista paisajístico, Carrascoy cuenta con lugares desde donde se disfruta de bellas panorámicas

del Valle del Guadalentín, al norte, y del Campo de Cartagena, al sur.



Panorámica de la Sierra de Carrascoy



Piñas roídas por piquiltuos

Si bien en la mayor parte de la sierra predomina el Pino carrasco (*Pinus halepensis*), hay zonas donde éste se combina con la Carrasca (*Quercus rotundifolia*) y, otras, como en el itinerario recomendado, donde abunda esta última.

La zona cuenta con los últimos ejemplares de Alcornocques (*Quercus suber*) que indican la existencia de una época anterior en la que el clima era más húmedo.

Otros árboles que pueden apreciarse en la zona son el Pino piñonero (*Pinus pinea*), de corteza rojiza y los ligados a terrenos agrarios como el Algarrobo (*Ceratonia siliqua*), el Olivo (*Olea europaea*) o la Higuera (*Ficus carica*).

El estrato arbustivo lo forman el Palmito (*Chamaerops humilis*), el Espino negro (*Rhamnus lycioides*), el Enebro (*Juniperus oxycedrus*), la Coscoja (*Quercus coccifera*) y el Lentisco (*Pistacia lentiscus*).

En las laderas más expuestas al sol crece la albarda (*Anthyllis cytisoides*), el esparto (*Stipa tenacissima*) y especies aromáticas.



Alcornoque

Durante el recorrido podremos observar algunas de las aves presentes en este espacio, como las siguientes: el Águila perdicera, el Águila real, el Ratónero, el Halcón peregrino y el Búho real.

El pinar es frecuentado por un grupo de aves de menor porte, aunque no menos importante: Carboneros, Herrerillos, Mitos, Piquiltuos y Curruacas.

Con suerte veremos alguno de los mamíferos que habitan en la sierra. En caso contrario, podemos detectar su presencia mediante huellas y rastros, como los del Zorro, Jabalí, Ardilla, Ratón de campo, e incluso los del Gato montés, Garduña y Tejón.

El grupo de los reptiles queda bien representado por la Lagartija colilarga, la Lagartija ibérica, el Lagarto ocelado y la Culebra de escalera. En cuanto a los anfibios destaca la presencia del sapo común y del sapo corredor.



Mito



Actividades Humanas

La carrasca es uno de los árboles que más ligado ha estado al ser humano: su fruto, la bellota, se ha utilizado tradicionalmente como alimento para el ganado, e incluso, en época de escasez, se molía para obtener harina y hacer pan, de ahí el nombre del pan de carrasca. Su madera ha sido empleada para construir herramientas de labranza.

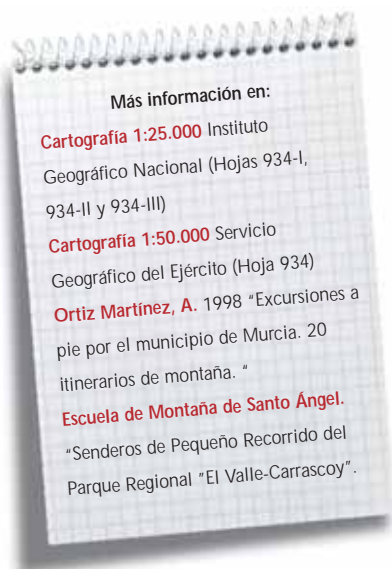
Una de las actividades que se han dado en la sierra ha sido el cultivo de secano. Aunque gran parte de estas zonas disminuyeron por las repoblaciones llevadas a cabo, aún se observan cultivos abandonados, esenciales para la alimentación de diversos animales.

Otro uso tradicional ha sido el ganadero como lo pone de manifiesto la existencia de las vías pecuarias que atraviesan la sierra y por las que antaño circulaba el ganado.

Las actividades extractivas también han tenido relevancia socioeconómica para la población. La extracción de yesos ha dejado su huella en la sierra como muestran las canteras o los hornos de yeso que salpican distintos puntos de la zona.



Antigua cantera de yesos.



Más información en:

- Cartografía 1:25.000** Instituto Geográfico Nacional (Hojas 934-I, 934-II y 934-III)
- Cartografía 1:50.000** Servicio Geográfico del Ejército (Hoja 934)
- Ortiz Martínez, A.** 1998 "Excursiones a pie por el municipio de Murcia. 20 itinerarios de montaña."
- Escuela de Montaña de Santo Ángel.** "Senderos de Pequeño Recorrido del Parque Regional "El Valle-Carrascoy".

La finca del Majal Blanco se encuentra en el Parque Regional El Valle- Carrascoy. En ella alternan actividades educativas, científicas y de conservación, con las de esparcimiento; disponiendo de instalaciones para uso recreativo o la práctica de senderismo. Cuenta con un Aula de Naturaleza que pronto dispondrá de un Centro de Interpretación.



AYUNTAMIENTO DE MURCIA