









ESTRUCTURA GENERAL Y ORGANICA






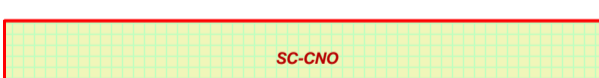

USOS RESIDENCIALES

	RESIDENCIAL EN TEJIDOS URBANOS
	URBANIZACIONES - P. ESPECIAL
	RESIDENCIAL ALTA DENSIDAD
	RESIDENCIAL MEDIA DENSIDAD
	RESIDENCIAL BAJA DENSIDAD
	RESIDENCIAL MUY BAJA DENSIDAD
	URBANO ESPECUAL US
	NUCLEOS UR

TOLERANCIA DE USOS TURISTICO-RESIDENCIALES







	BORDES SERRANOS
	RELIEVES MOVIDOS
	PARAMOS
	PARAMOS CON LIMITADA TOLERANCIA

USOS ECONOMICOS-DOTACIONALES









	INDUSTRIAL, SECTORES MIXTOS
	DOTACIONAL GRANDES POLIGONOS
	TERCIARIO
	USOS SINGULARES EN PARCELA AJARDINADA
	PARQUE DE ACTIVIDAD ECONOMICA
	PARQUE CIENTIFICO-TECNOLOGICO
	DOTACIONAL-RESIDENCIAL

1:25.000 y 1:10.000











USOS CARACTERISTICOS DEL SUELO NO URBANIZABLE

	RINCONES Y CABECERA DE LA HUERTA / P. ESPECIALES PROTECCION
	HUERTAS PERIMETRALES
	HUERTA ESTE
	AREAS AGRICOLAS DE INTERES PAISAJISTICO
	AREAS AGRICOLAS DE INTERES PRODUCTIVO
	PROTECCION DE LA NATURALEZA Y USOS FORESTALES















RED ARTERIAL Y FERROVIARIA, CAUCES

	ARTERIAS DE GRAN CAPACIDAD - ARTERIAS, AVENIDAS
	ESTACIONES DE SERVICIO
	RED FERROVIARIA
	CORREDOR DE INFRAESTRUCTURAS
	PLANES ESPECIALES DESARROLLO DE SISTEMAS GENERALES
	PLAN ESPECIAL ESTACION DEL CARMEN
	INSTALACIONES AEROPORTUARIAS
	RIO, CAUCES Y RAMBLAS

EQUIPAMIENTOS Y ZONAS VERDES

	INFRAESTRUCTURAS BASICAS
	EQUIPAMIENTO ESPECIAL O INSTITUCIONAL
	GRAN EQUIPAMIENTO DEPORTIVO
	PARQUES METROPOLITANOS EQUIPADOS
	PARQUES RECREATIVOS
	PARQUES DE DISTRITO O PEDANIA
	PARQUES FORESTALES
	ZONAS VERDE PUBLICO
	VERDE PUBLICO DE PROTECCION
	RED BASICA DE SENDAS VERDES

OTRAS DELIMITACIONES

	EJE COMERCIAL
	EJES CAMINOS (US)
	PROTECCION MILITAR
	PARQUE REGIONAL DE CARRASCOY-EL VALLE
	PROTECCION BIC
	PUNTOS Y LUGARES DE INTERES GEOCULTURAL
	SUP. LIMITADORA AEROPUERTO
	DELIMITACION NF1
	YACIMIENTOS ARQUEOLOGICOS
	OTROS ESPACIOS NATURALES
	EJE US
	SENDAS
	EJE COMERCIAL
	CATALOGO